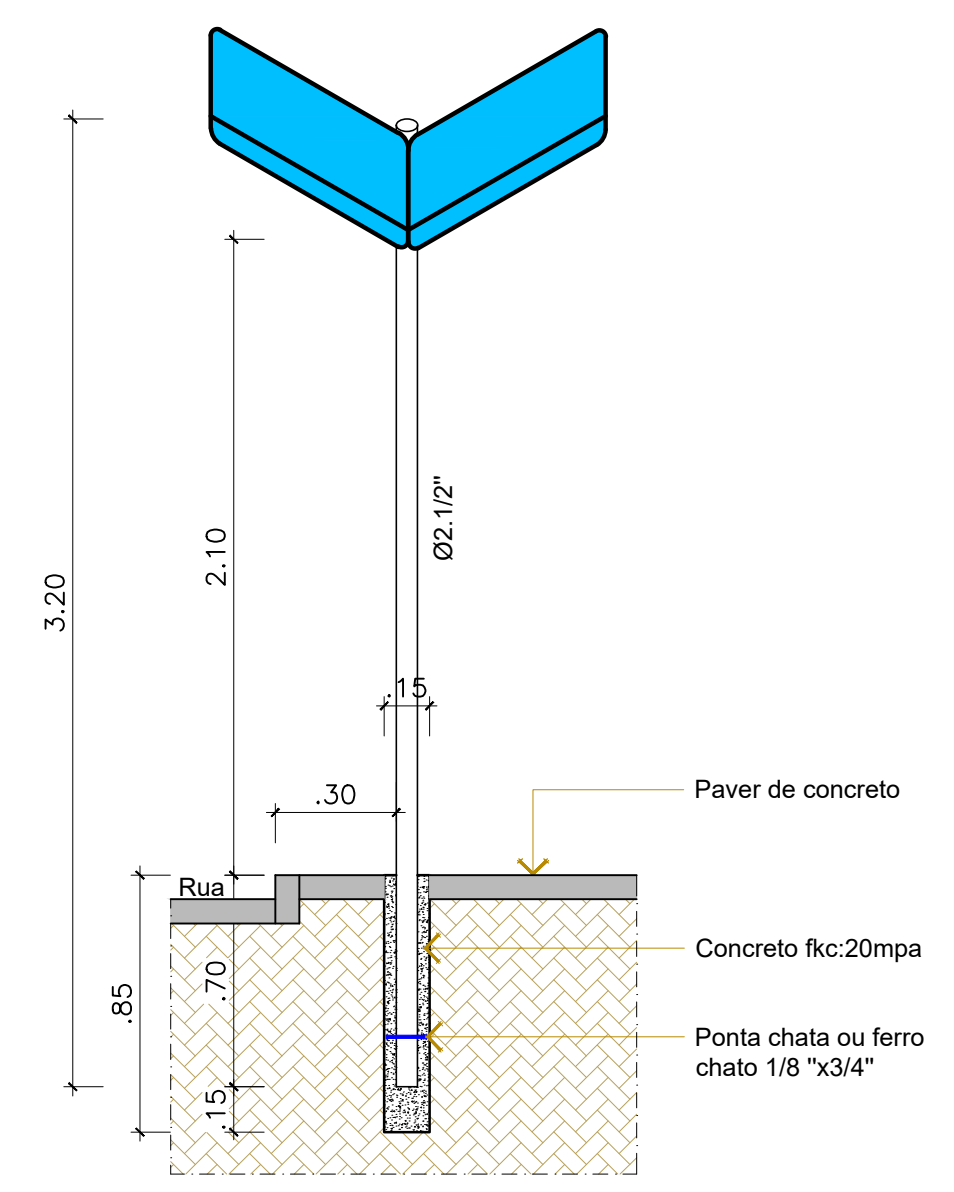
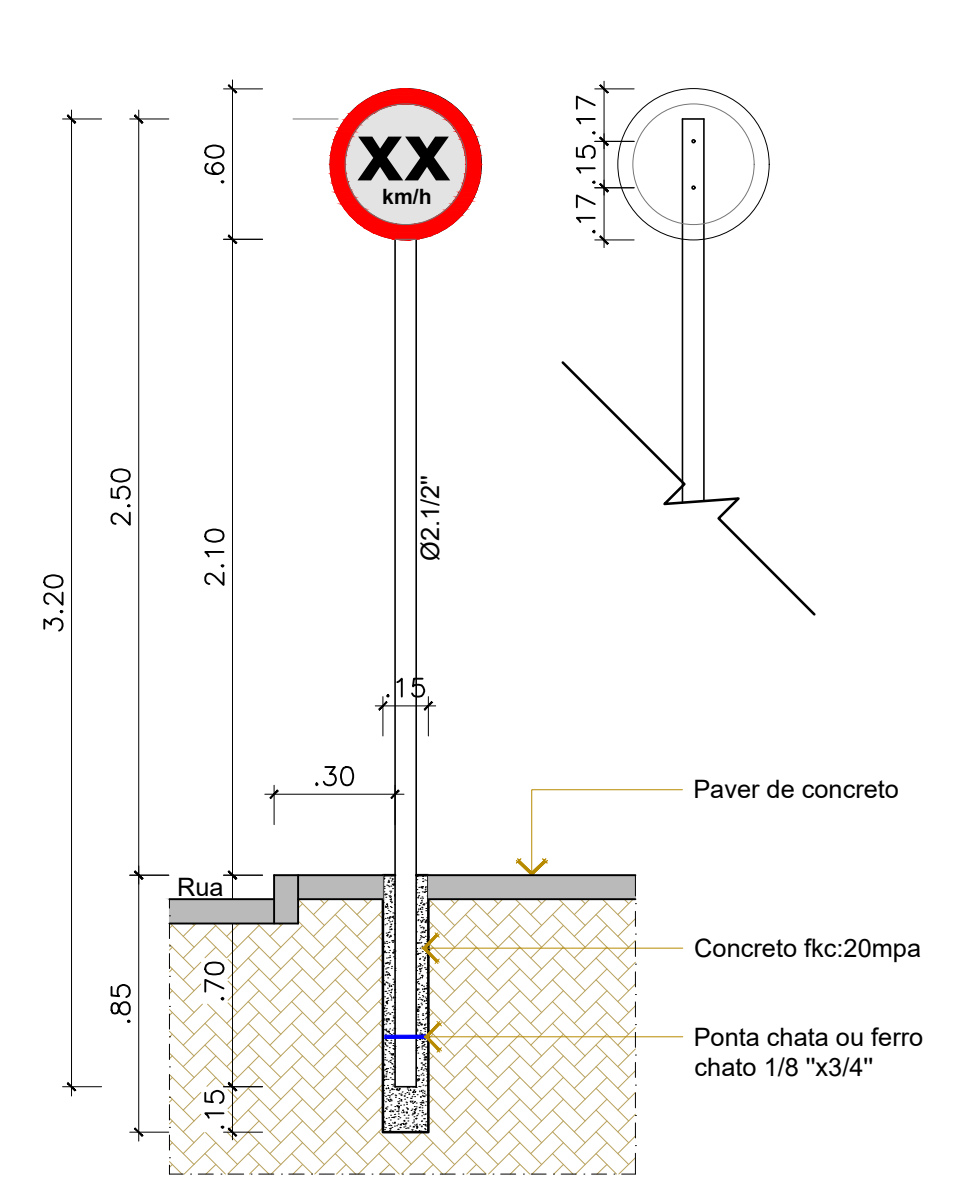


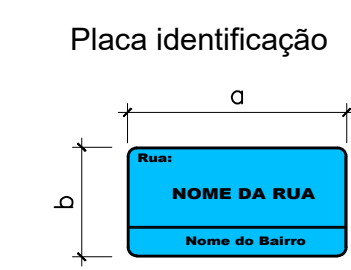
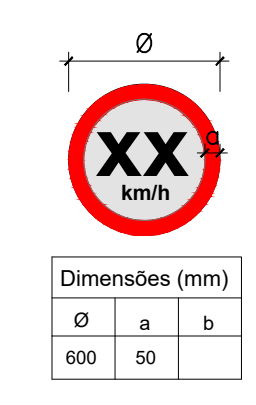
Forma		Cor	
	Obrigação/restrrição	Fundo	Branco
	Proibição	Símbolo	Preta
		Tarja	Vermelha
		Oria	Vermelha
		letra	Preta

PLANTA SINALIZAÇÃO
ESCALA.....1:200

LEGENDA PLACAS DE SINALIZAÇÃO E PAVIMENTAÇÃO TÁTIL			
CÓDIGO	DESCRIÇÃO	UNIDADE	QUANTIDADE
	Placa de regulamentação de velocidade máxima 40km/h	un	02
	Placa de nome da Rua	un	02



R-19 - Velocidade Máxima



DETALHES PLACA SINALIZAÇÃO
ESCALA.....1:200

Aprovações:

Representante Tomador

Geison Kurtz
Prefeito

Responsável técnico

Eva Scheila Mariani Esser

Revisão	Alteração	Desenhista	Data
02			
01			
00	Emissão Inicial	Eva	10/08/2025

PROJETO SINALIZAÇÃO-EXECUTIVO

Engenheiro(a):

Eva Scheila Mariani Esser
CREA/SC: 146919-8

Email: planejamento@ituporanga.sc.com.br

Proprietário:
Prefeitura Municipal de Ituporanga

CNPJ: 83.102.640/0001-30

Uso:
PROJETO SINALIZAÇÃO

Endereço da obra:
Rua Humberto Mello, bairro Gabiroba - Ituporanga - SC

Referência:

Planta Sinalização
Detalhes
Legenda

Pavimentação da Rua Humberto Mello

Desenho:
Eva Scheila

Área:
Extensão:.....60,50m
Total:.....543,86m²

Data:
Agosto/ 2025

Escala:
Indicada

Prancha: A-1

01/01